
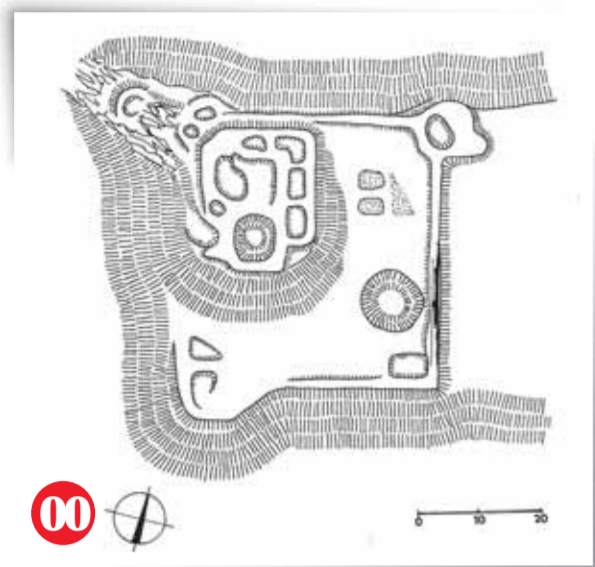



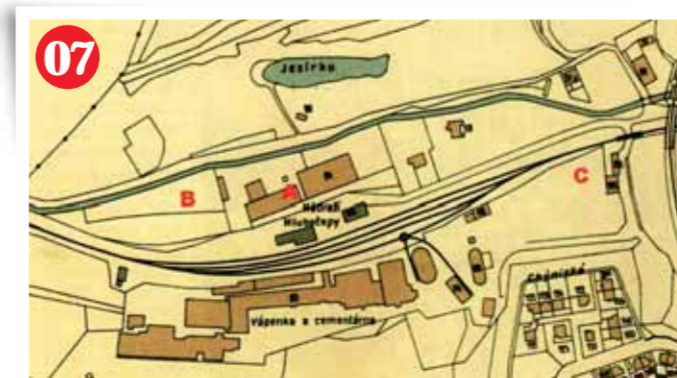

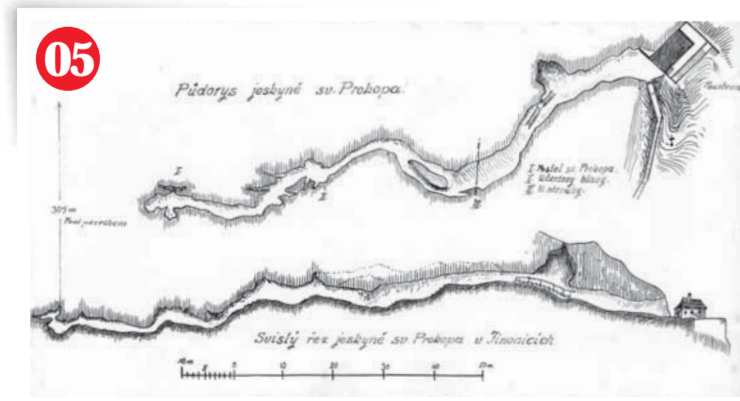
MAPA ARCHEOLOGICKÝCH ZÁJMOVÝCH PLOCH V HLUBOČEPÍCH



V RÁMCI GRANTOVÉHO PROJEKTU STUDENTSKÁ PAMÁTKOVÁ MISE vytváří studentky oboru klasická archeologie na FF UK speciální mapu archeologických zájmových ploch v k.ú. Hlubočepy. Do této syntetické rekonstrukční mapy vynášejí nejprve údaje z centrální Archeologické databáze Čech a dále se snaží prostorově lokalizovat další stávající i zaniklé objekty na základě terénní prospekce a studia obrazových i písemných pramenů.

DO MAPY VYNAŠÍ ZEJMÉNA TYTO OBJEKTY:

- tvrze, hrady a hradiště 00
- mlýny, hamry a manufaktury ze 17.–18. století, nejstarší jádro vsi a středověké usedlosti 01, 02, 03
- kostely, sakrální okrsky a pohřebiště, poutní místa 04, 05
- industriální objekty – továrny a železnice z 19. století, lomy na vápenc 06–08
- historické turistické cíle a výletní místa (restaurace, plovárny a koupaliště) 0–11
- historickou zeleň a vodní díla (aleje, zahrady, umělé krajinné útvary) 12



Evropský sociální fond

Praha a EU – investujeme do vaší budoucnosti

